

El monitoreo de flujos de la Matriz de Seguimiento de Desplazamiento (DTM por sus siglas en inglés) contabiliza y registra la nacionalidad de las personas que se encuentran en movimiento en puntos específicos de tránsito por las fronteras del Perú.

## METODOLOGÍA

• **Población objetivo:** Personas refugiadas y migrantes en tránsito, de todas las nacionalidades, de entrada y salida del Perú por las fronteras de Tumbes (norte), Tacna (sur) y Desaguadero (sureste).

• **Método de recolección de datos:** Observacional y registro; a través de ambos se contabiliza a las personas de tránsito por la ciudad y se consulta al 95 por ciento del total sobre la nacionalidad.

**Limitaciones:** Los datos recogidos representan la situación en puntos de tránsito específicos durante las horas de observación seleccionadas y sólo proporciona una visión parcial del volumen del tránsito por las fronteras señaladas.

## CONTEXTO

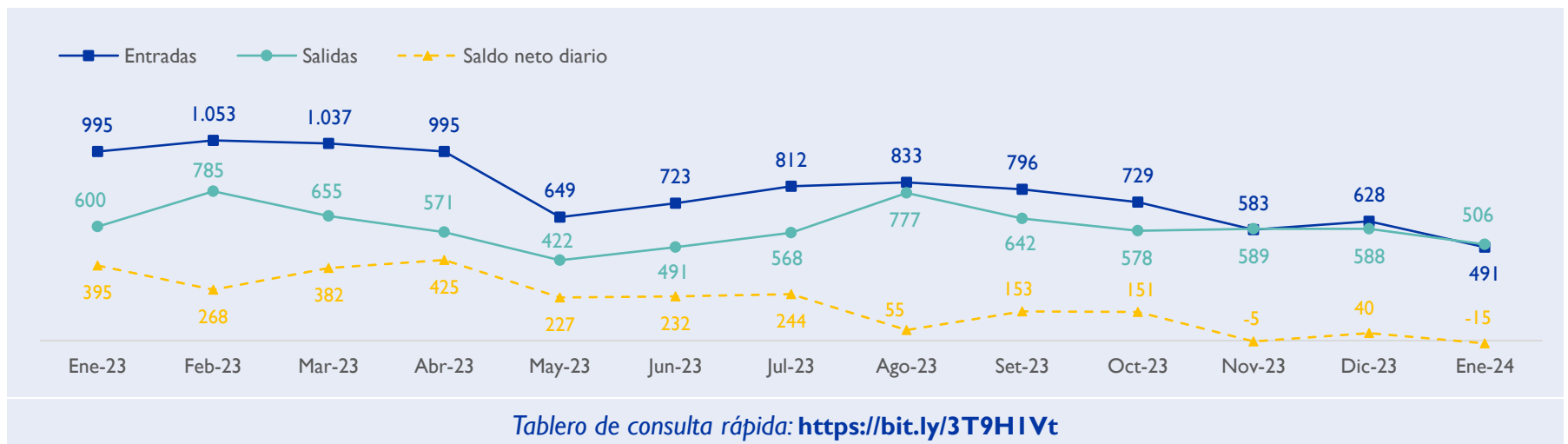
En el mes de enero de 2024, el contexto en las fronteras de Tumbes, Tacna y Desaguadero estuvo caracterizado por diversos acontecimientos. En Tumbes, la provincia de Zarumilla ha continuado en [Estado de Emergencia](#) por noveno mes, con una extensión de 60 días, a fin de controlar el orden interno y mitigar la migración irregular.

En Tacna, continúa en evaluación el [plan piloto](#) de accesibilidad de transporte colectivo en la ruta Tacna-Arica, para mejorar y garantizar un paso fronterizo ágil y seguro.

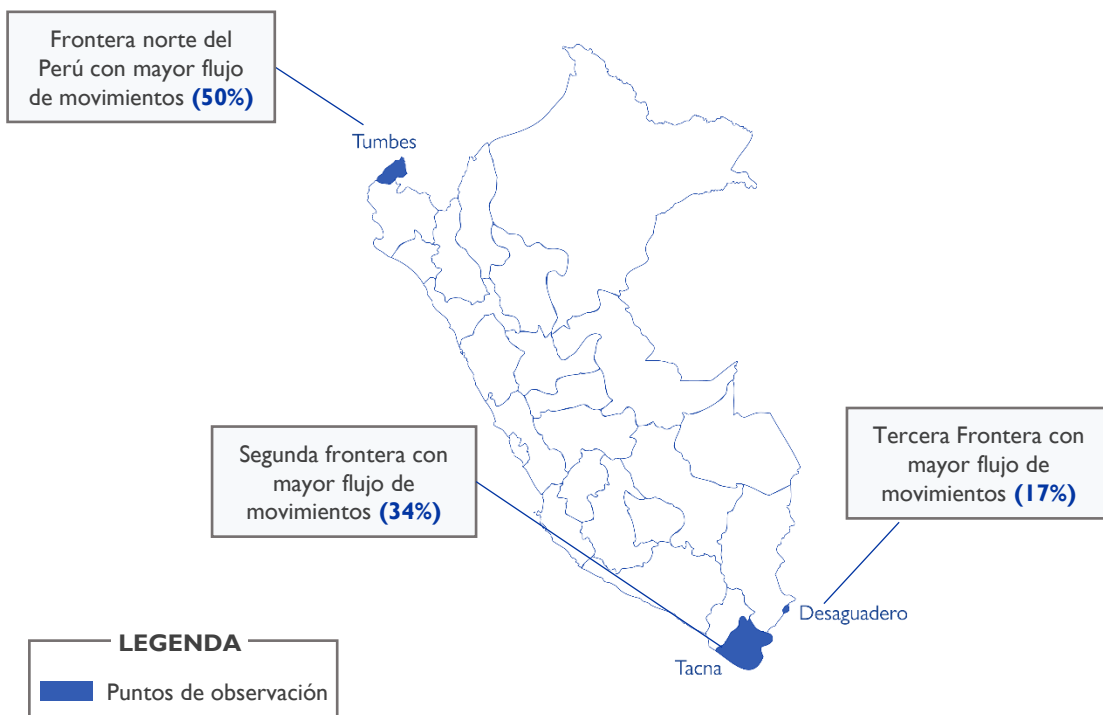
En Puno, se registró una disminución de los flujos debido al bloqueo de carreteras que conectan con el Estado Plurinacional de Bolivia (en adelante, Bolivia) y Chile, dado la [tensión política](#) que vive Bolivia. Estos bloqueos han generado nuevas rutas para las personas en tránsito, una de ellas es por Assis (Brasil) - Madre de Dios (Perú).

## TENDENCIAS DE LOS MOVIMIENTOS AGREGADOS POR TUMBES, TACNA Y DESAGUADERO, 2024

Gráfico 1. Evolutivo de entradas y salidas diarias por Tumbes, Tacna y Desaguadero, enero 2023 – enero 2024



## PUNTOS DE OBSERVACIÓN POR TUMBES, TACNA Y DESAGUADERO, 2024



Cifras estimadas diarias, enero de 2024  
(Tumbes + Tacna + Desaguadero)



**491 personas/día**  
PROMEDIO DE ENTRADAS



**506 personas/día**  
PROMEDIO DE SALIDAS



**-15 personas/día**  
SALDO NETO

En el mes de enero del 2024, el saldo neto promedio mensual acumulado fue negativo y registró una caída significativa respecto del año anterior del mismo periodo. Explicado principalmente por un incremento de las salidas por la frontera norte (Tumbes).

Nota: Este mapa es sólo para fines ilustrativos. Los límites y nombres que figuran en este mapa, así como las denominaciones utilizadas en el mismo, no implican su aprobación o aceptación oficial por parte de la Organización Internacional para las Migraciones.

\* Para más información sobre puntos de tránsito en la frontera norte del Perú, por favor contactar al siguiente correo: [iomperudtm@iom.int](mailto:iomperudtm@iom.int)

# Registro de monitoreo de flujos (movimientos de entradas y salidas)

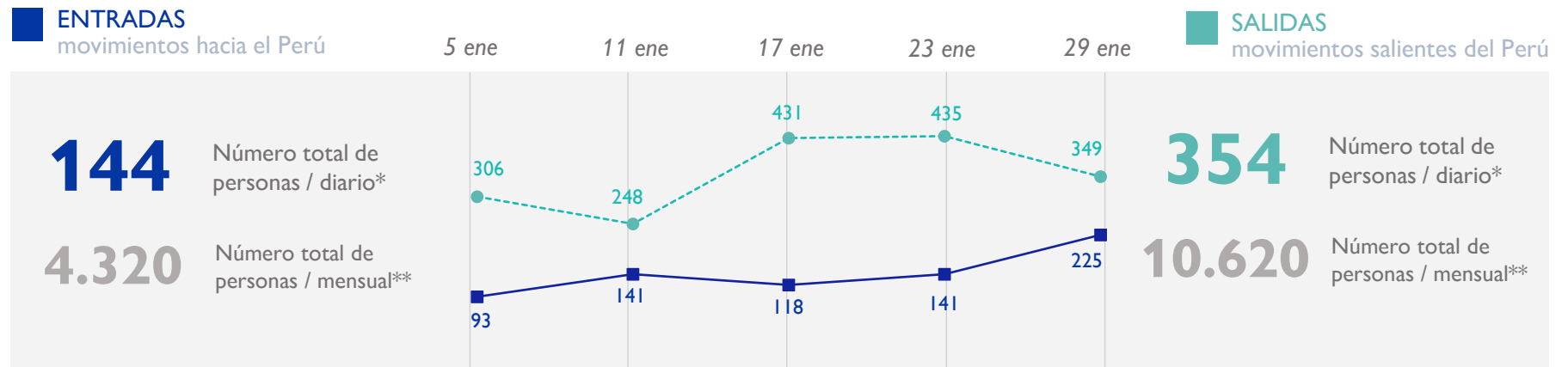
Enero de 2024 | Tumbes, Perú

## TUMBES

Durante enero del 2024, en Tumbes (frontera de Perú con Ecuador) se continuó observando una disminución de los flujos, en promedio se registraron 144 entradas y 354 salidas diarias. Respecto al mes anterior, disminuyeron las entradas (-6%) al igual que las salidas (-2%). Para este periodo, la mayor población observada fue de nacionalidad venezolana (93% en entradas y 97% en salidas), seguida por la nacionalidad colombiana y en menor medida por la población ecuatoriana, especialmente en el flujo de las entradas.

Además, la mayoría de las personas en tránsito continúan siendo hombres adultos, representado por el 45 por ciento, en promedio. Le sigue el grupo de mujeres adultas, con un 32 por ciento, en promedio. Y finalmente, el grupo de niñas, niños y adolescentes (NNA), con un 24 por ciento en promedio, para este periodo se observó mayor flujo de salida que entrada de NNA.

### EVOLUCIÓN DEL MOVIMIENTO DEL 5 AL 29 DE ENERO DE 2024

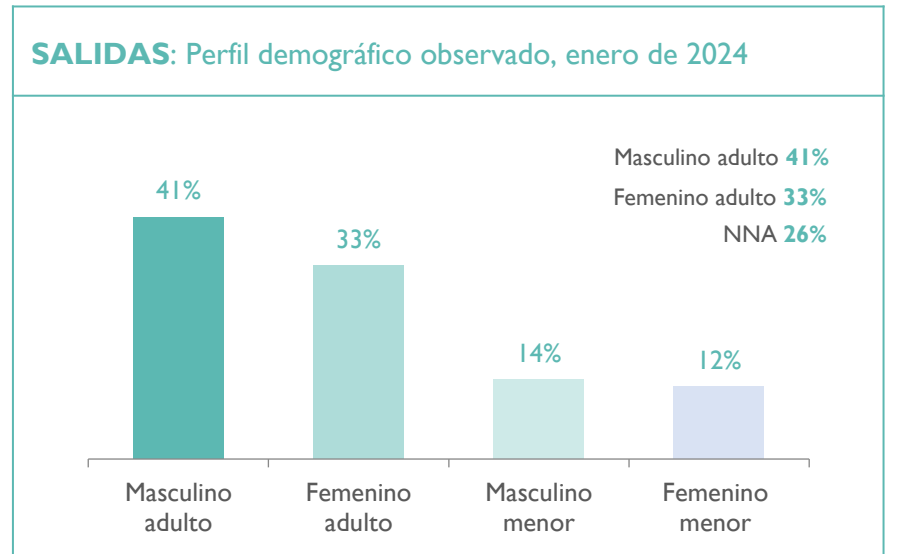
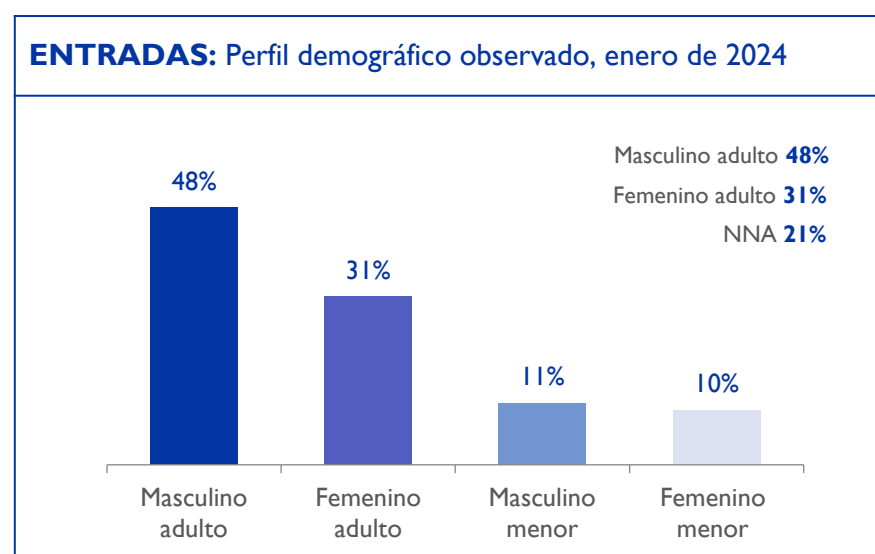
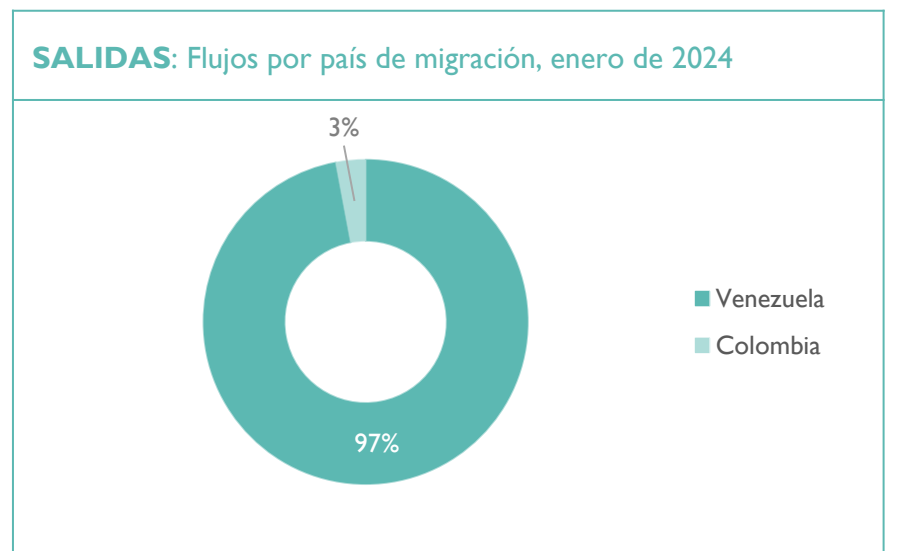
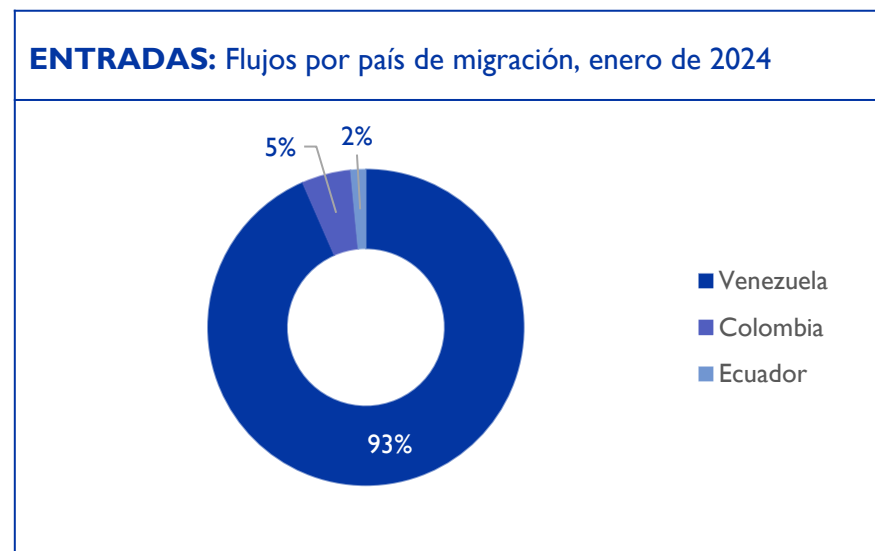


\* Es una estimación promedio diario, se utiliza los cinco conteos del mes de enero.

\*\* Es una estimación promedio mensual, se utiliza 30 días como valor medio mensual.

Nota. Para el mes de enero el saldo diario para Tumbes fue negativo (-210) y el saldo mensual asciende a -6.300 personas.

### CIFRAS DESTACADAS POR NACIONALIDAD Y PERFIL DEMOGRÁFICO, ENERO DE 2024



# Registro de monitoreo de flujos (movimientos de entradas y salidas)

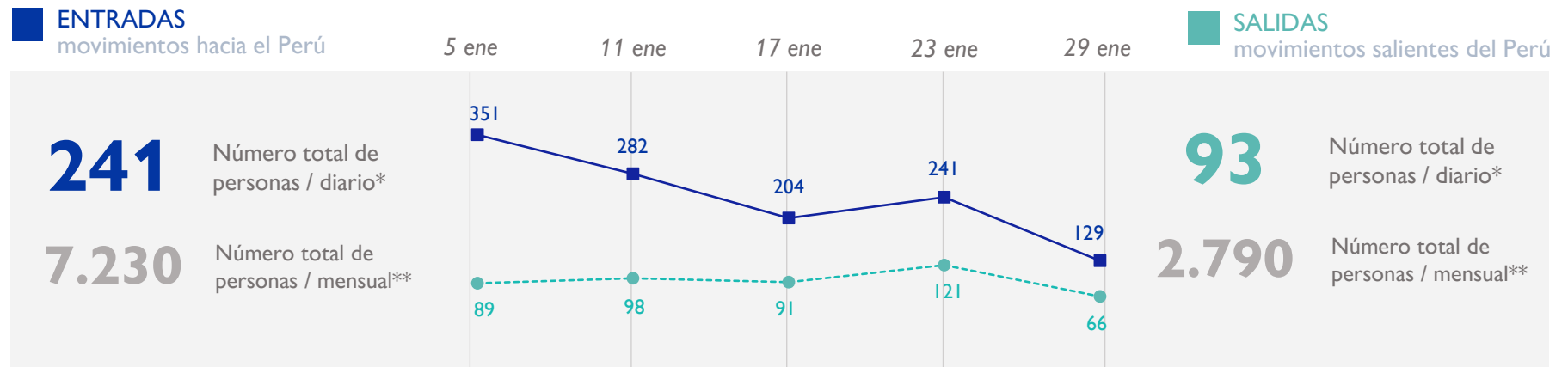
Enero de 2024 | Tacna, Perú

## TACNA

En la frontera de Tacna (al sur del Perú), los flujos en el mes de enero también han continuado con una tendencia la baja respecto del periodo anterior, se observaron en promedio 241 entradas y 93 salidas diarias. Comparado con el mes anterior, ambos flujos experimentaron una reducción (19% en las entradas y 36% en las salidas).

En este punto fronterizo, las nacionalidades predominantes fueron venezolana, haitiana, colombiana y ecuatoriana, tanto en entradas como en salidas. Cabe mencionar que, la población haitiana es la segunda más transitada por el Perú, que en su mayoría son entradas al país por Tacna, con intención de llegar a Tumbes (frontera norte del Perú) para una posterior salida del país. En estos flujos se ha identificado que principalmente fueron hombres adultos (42% entradas y 51% salidas), seguido por mujeres adultas (34% entradas y 33% salidas) y poco menos del 25 por ciento fueron NNA.

### EVOLUCIÓN DEL MOVIMIENTO DEL 5 AL 29 DE ENERO DE 2024



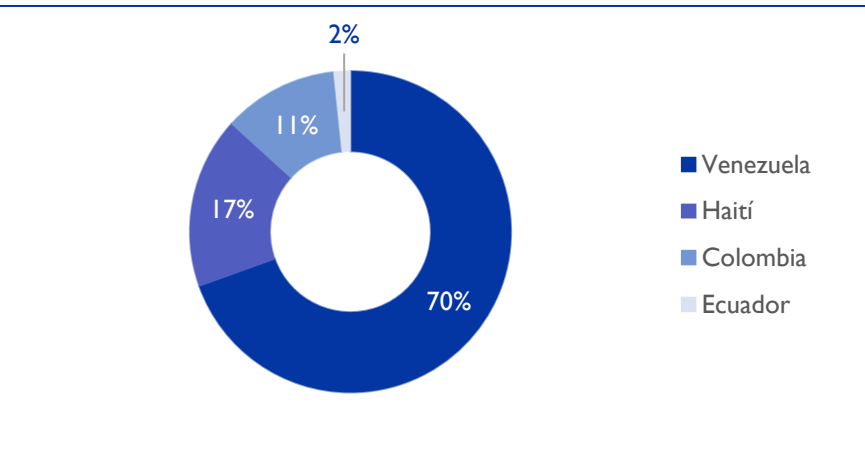
\* Es una estimación promedio diario, se utiliza los cinco conteos del mes de enero.

\*\* Es una estimación promedio mensual, se utiliza 30 días como valor medio mensual.

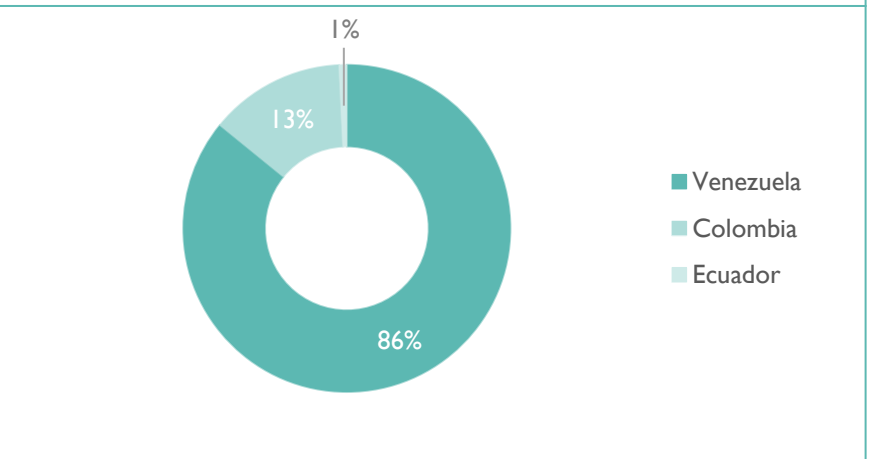
Nota. Para el mes de enero el saldo diario para Tacna fue positivo (148) y el saldo mensual ascendió a 4.440 personas.

### CIFRAS DESTACADAS POR NACIONALIDAD Y PERFIL DEMOGRÁFICO, ENERO DE 2024

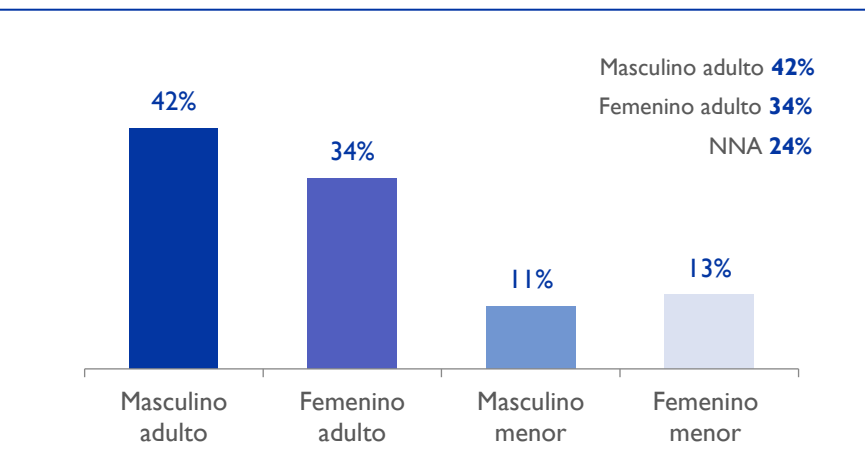
#### ENTRADAS: Flujos por país de migración, enero de 2024



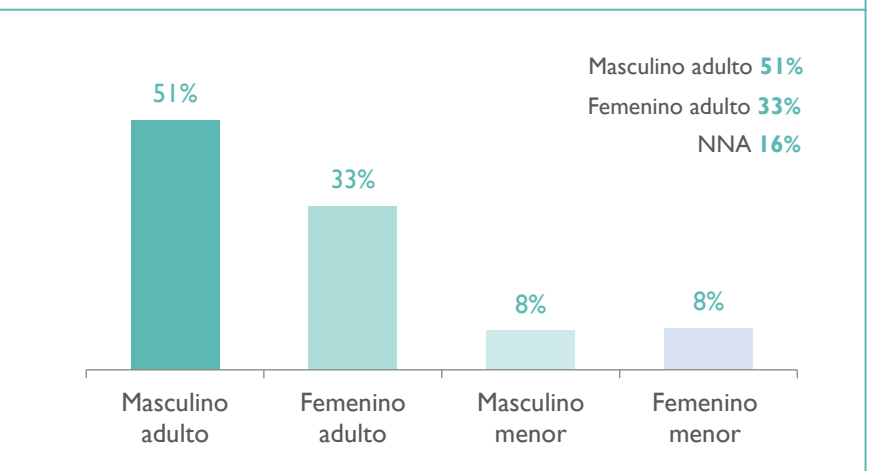
#### SALIDAS: Flujos por país de migración, enero de 2024



#### ENTRADAS: Perfil demográfico observado, enero de 2024



#### SALIDAS: Perfil demográfico observado, enero de 2024



# Registro de monitoreo de flujos (movimientos de entradas y salidas)

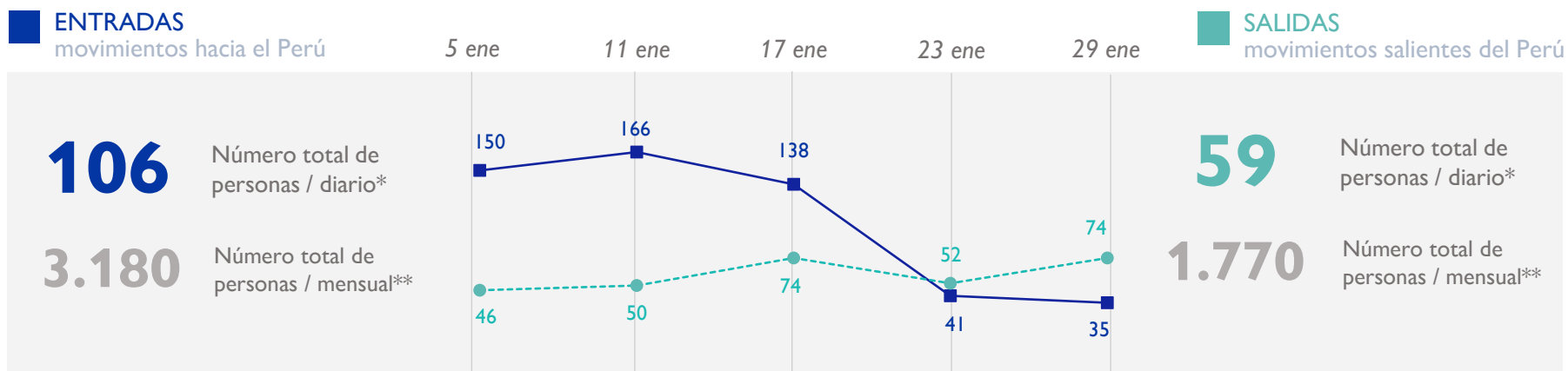
Enero de 2024 | Desaguadero, Perú

## DESAGUADERO

En Desaguadero (al sureste del Perú), los flujos del mes de enero han registrado una disminución respecto del mes anterior, las entradas pasaron de 177 a 106, mientras que las salidas, pasaron de 84 a 59 por día. Las nacionalidades de entradas continúan siendo la población venezolana, haitiana y colombiana, sin embargo, durante este periodo, se observaron migrantes extracontinentales procedentes en su mayoría de los continentes africano y asiático (Angola, Bangladesh, República del Congo, Nepal, Jamaica y Taiwán). Mientras que, en las salidas, se observó población de Venezuela, Colombia y Ecuador.

A nivel de perfil demográfico, los flujos estuvieron conformados mayormente por hombres adultos (47% en entradas y 45% en salidas), seguido por mujeres adultas (33%, en promedio), y en menor medida por niñas, niños y adolescentes (22%, en promedio).

### EVOLUCIÓN DEL MOVIMIENTO DEL 5 AL 29 DE ENERO DE 2024



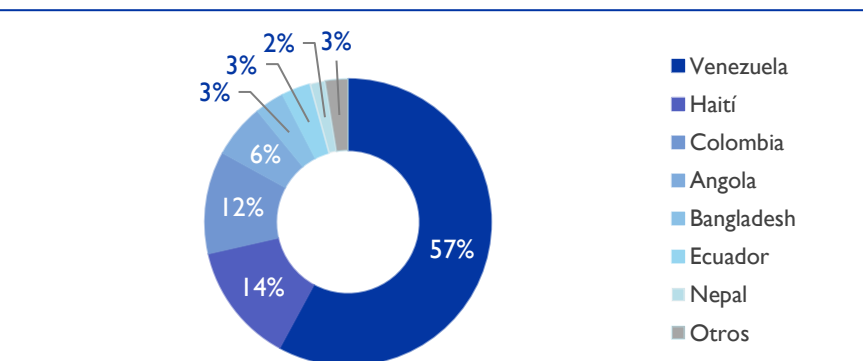
\* Es una estimación promedio diario, se utiliza los cinco conteos del mes de enero.

\*\* Es una estimación promedio mensual, se utiliza 30 días como valor medio mensual.

Nota. Para el mes de enero el saldo diario para Desaguadero fue positivo (47) y el saldo mensual ascendió a 1.410 personas.

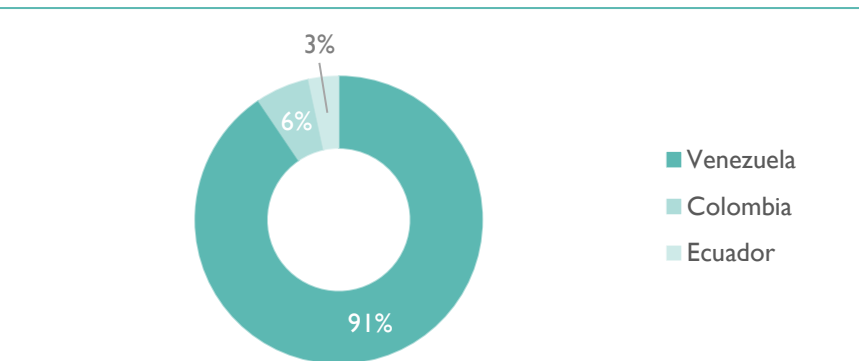
### CIFRAS DESTACADAS POR NACIONALIDAD Y PERFIL DEMOGRÁFICO, ENERO DE 2024

#### ENTRADAS: Flujos por país de migración, enero 2024

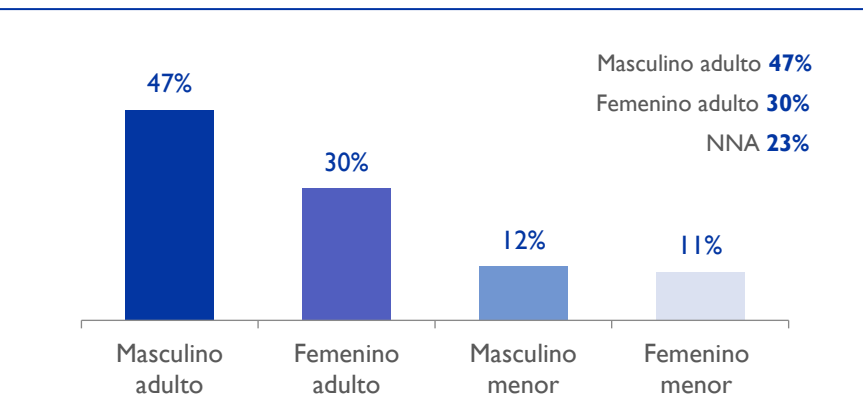


(\*) Otras nacionalidades (3%): Jamaica, Paraguay, República del Congo y Taiwán.

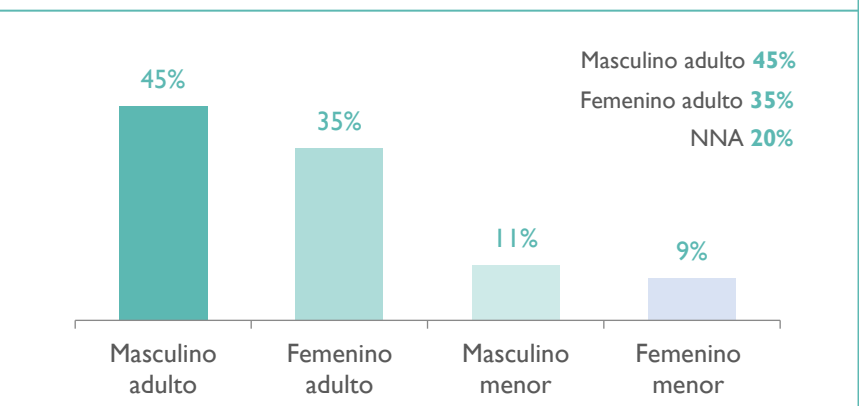
#### SALIDAS: Flujos por país de migración, enero de 2024



#### ENTRADAS: Perfil demográfico observado, enero de 2024



#### SALIDAS: Perfil demográfico observado, enero de 2024



Este documento ha sido elaborado con el apoyo financiero de Bureau of Population, Refugees and Migration (PRM).

© Organización Internacional para las Migraciones (OIM) 2023

Quedan reservados todos los derechos. Para citar, parafrasear o, de alguna manera, reproducir la información presentada en este documento, debe ser citada la fuente: Organización Internacional para las Migraciones (OIM) (2023) DTM Registro de Monitoreo de Flujos – Tumbes, Tacna y Desaguadero, Perú – Enero 2024, disponible en: <https://dtm.iom.int/es/peru>